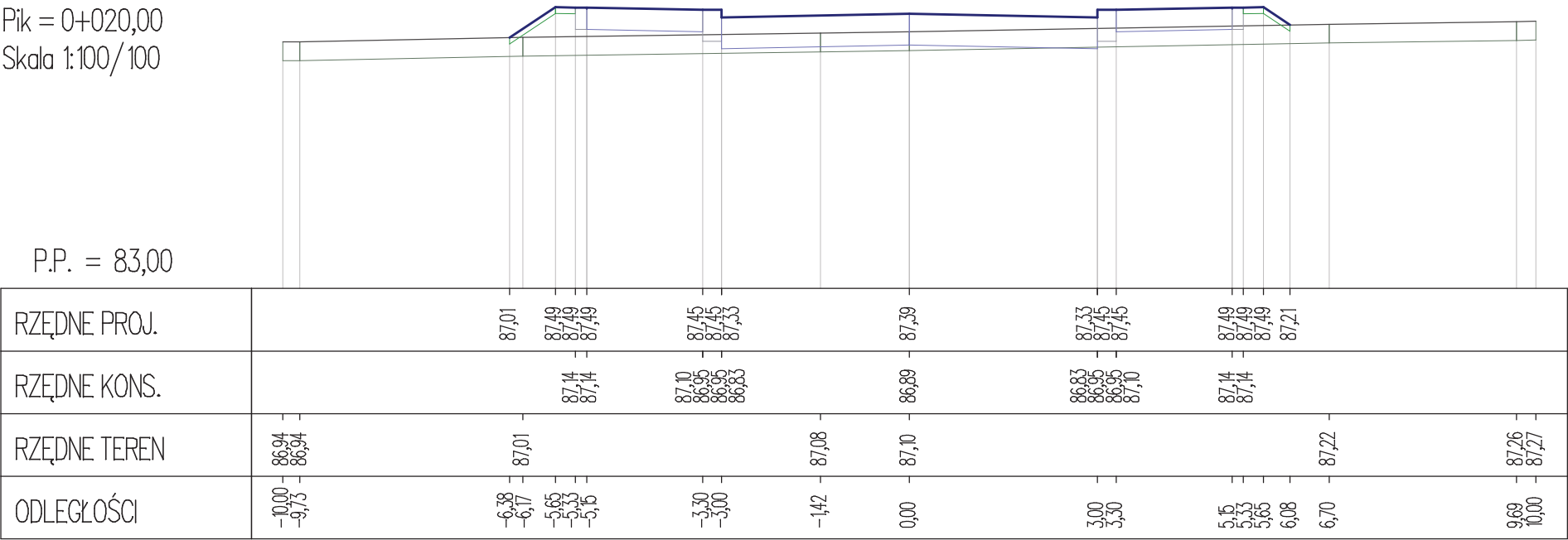


Rozbudowa sieci wodociągowej i kanalizacyjnej wraz z infrastrukturą drogową i towarzyszącą w m. Jacewo
Odcinek KD5

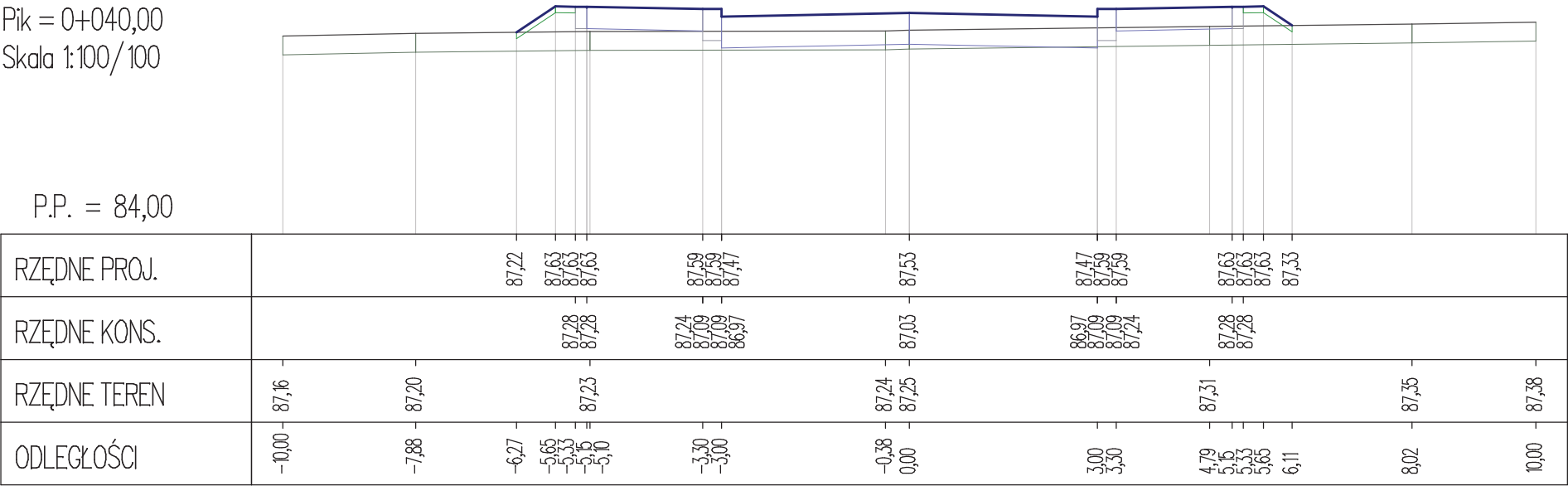
Pik = 0+020,00
Skala 1:100/100



Rozbudowa sieci wodociągowej i kanalizacyjnej wraz z infrastrukturą drogową i towarzyszącą w m. Jacewo
Odcinek KD5

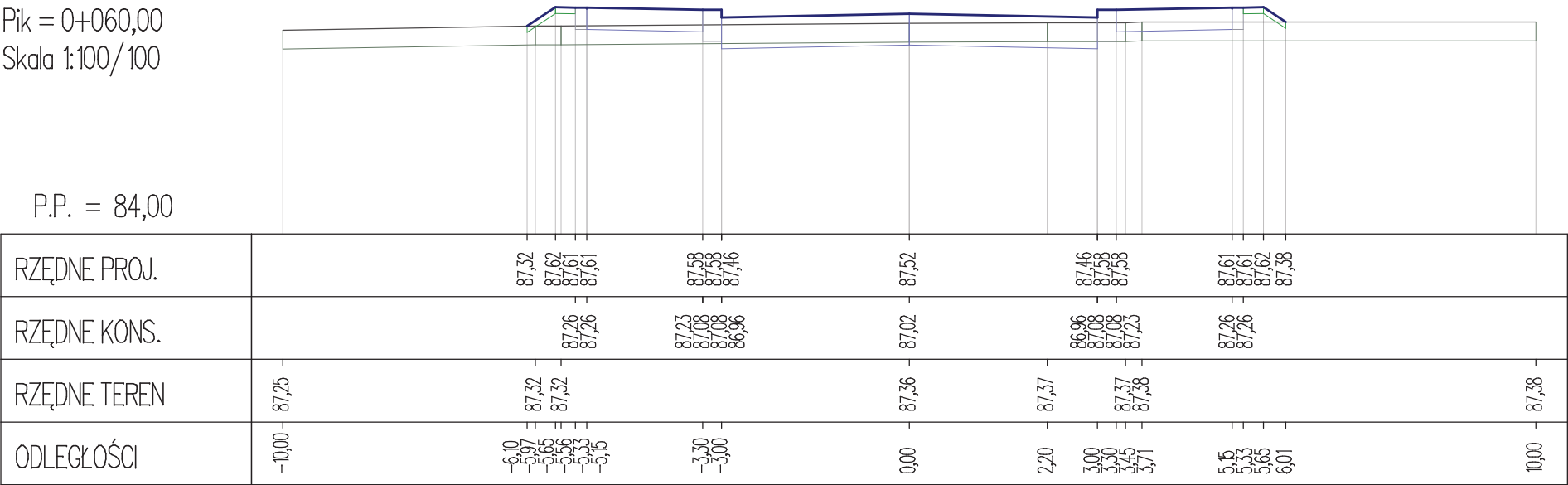
Pik = 0+040,00
Skala 1:100/100

P.P. = 84,00



Rozbudowa sieci wodociągowej i kanalizacyjnej wraz z infrastrukturą drogową i towarzyszącą w m. Jacewo
Odcinek KD5

Pik = 0+060,00
Skala 1:100/100

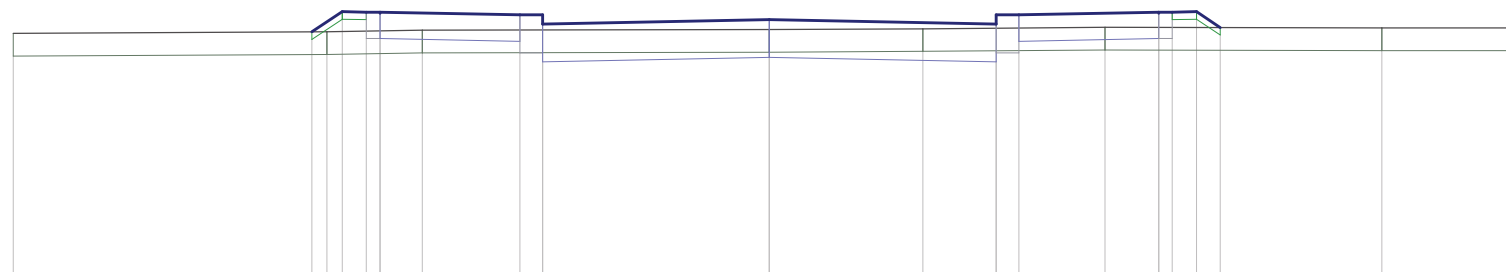


Rozbudowa sieci wodociągowej i kanalizacyjnej wraz z infrastrukturą drogową i towarzyszącą w m. Jacewo

Odcinek KD5

Pik = 0+080,00
Skala 1:100/100

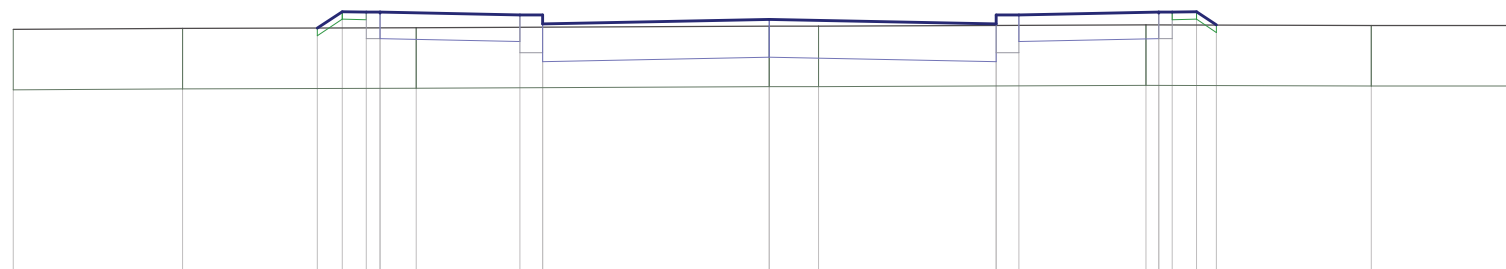
P.P. = 84,00



RZĘDNE PROJ.		87,25	87,52	87,51	87,51		87,47	87,47	87,35		87,41		87,35	87,47	87,47		87,51	87,51	87,52	87,31
RZĘDNE KONS.			87,16	87,16			87,12	86,97	86,85		86,91		86,85	86,97	86,97		87,16	87,16		
RZĘDNE TEREN	87,23		87,25			87,27					87,28		87,29			87,31				87,30
ODLEGŁOŚCI	-10,00	-6,05	-3,85	-5,65	-5,33	-5,15	-4,59	-3,30	-3,00	0,00		2,03	3,00	3,30	4,44	5,15	5,33	5,65	5,97	8,10

Pik = 0+100,00
Skala 1:100/100

P.P. = 84,00



RZĘDNE PROJ.		87,20	87,41	87,41	87,41		87,37	87,37	87,25		87,31		87,25	87,37	87,37		87,41	87,41	87,41	87,24
RZĘDNE KONS.			87,06	87,06			87,02	86,87	86,75		86,81		86,75	86,87	86,87		87,06	87,06		
RZĘDNE TEREN	87,18		87,19			87,20					87,22		87,22			87,24				87,23
ODLEGŁOŚCI	-10,00	-7,76	-5,98	-5,65	-5,33	-5,15	-4,67	-3,30	-3,00	0,00	0,65		3,00	3,30	4,98	5,15	5,33	5,65	5,97	7,96

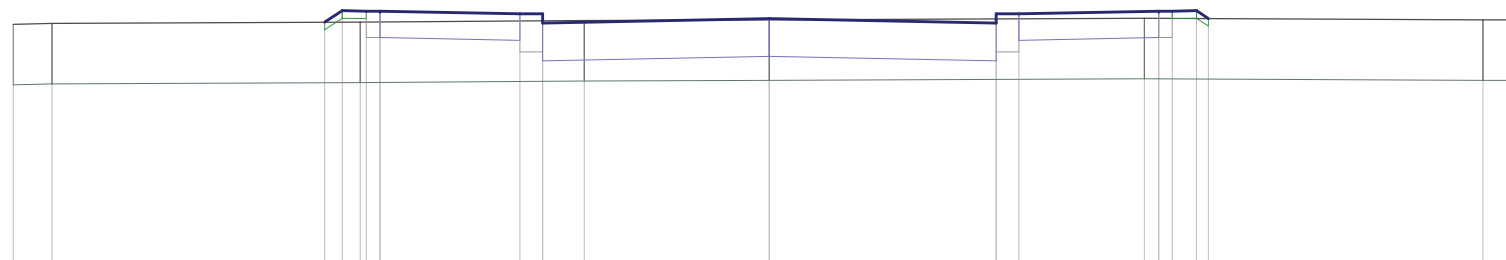
Rozbudowa sieci wodociągowej i kanalizacyjnej wraz z infrastrukturą drogową i towarzyszącą w m. Jacewo

Odcinek KD5

Rozbudowa sieci wodociągowej i kanalizacyjnej wraz z infrastrukturą drogową i towarzyszącą w m. Jacewo
Odcinek KD5

Pik = 0+120,00
Skala 1:100/100

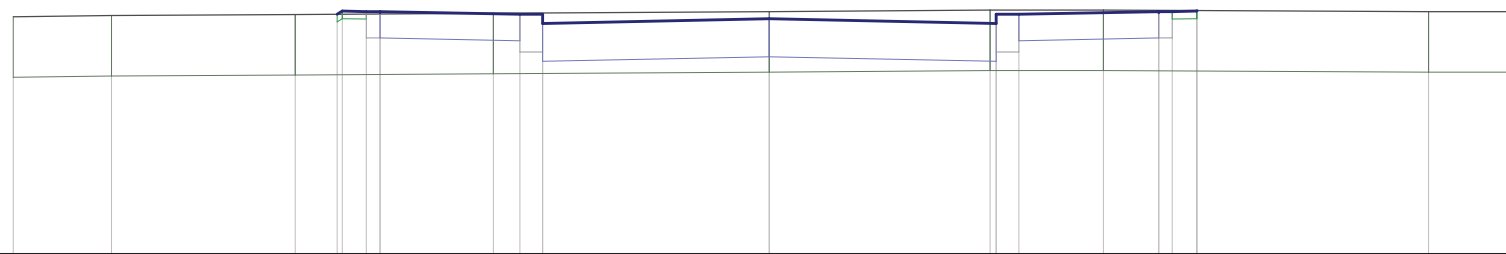
P.P. = 84,00



RZĘDNE PROJ.			87,16 87,31 87,30 87,30		87,27 87,27 87,15		87,21		87,15 87,27 87,27		87,30 87,30 87,31 87,21		
RZĘDNE KONS.			86,95 86,95		86,92 86,77 86,65		86,71		86,65 86,77 86,92		86,95 86,95		
RZĘDNE TEREN	87,13	87,14	87,16		87,18		87,19				87,21		87,19 87,19
ODLEGŁOŚCI	-10,00	-9,49	-5,88 -5,65 -5,41 -5,33 -5,15		-3,30 -3,00 -2,45		0,00		3,00 3,30		4,96 5,15 5,33 5,65 5,81		9,44 10,00

Pik = 0+140,00
Skala 1:100/100

P.P. = 84,00



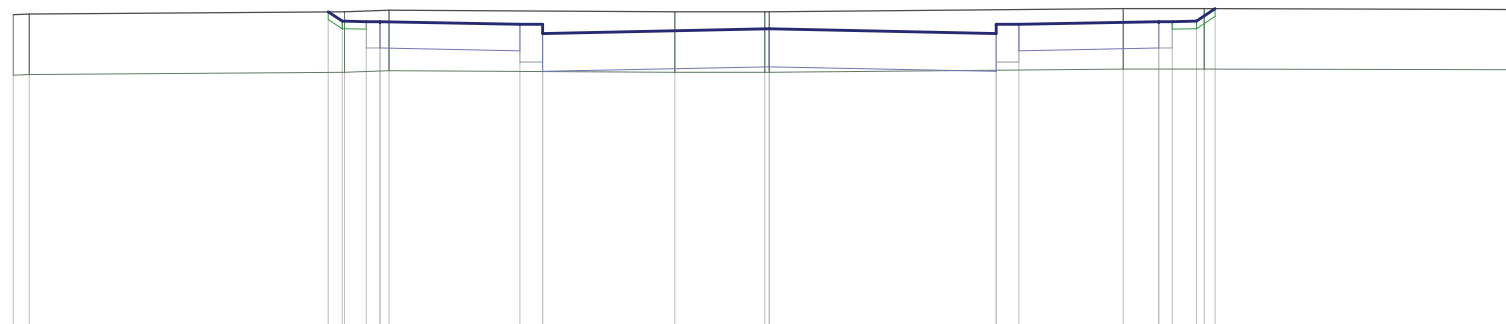
RZĘDNE PROJ.			87,16 87,21 87,20 87,20		87,16 87,16 87,04		87,10		87,04 87,16 87,16		87,20 87,20 87,21		
RZĘDNE KONS.			86,85 86,85		86,81 86,66 86,54		86,60		86,54 86,66 86,81		86,85 86,85		
RZĘDNE TEREN	87,13	87,15	87,16		87,18		87,20		87,22		87,22		87,20 87,20 87,20
ODLEGŁOŚCI	-10,00	-8,70	-6,27 -5,72 -5,65 -5,42 -5,15		-3,65 -3,30 -3,00		0,00		2,92 3,00 3,30		4,42 5,15 5,33 5,65		8,72 9,78 10,00

Rozbudowa sieci wodociągowej i kanalizacyjnej wraz z infrastrukturą drogową i towarzyszącą w m. Jacewo
Odcinek KD5

Rozbudowa sieci wodociągowej i kanalizacyjnej wraz z infrastrukturą drogową i towarzyszącą w m. Jacewo
Odcinek KD5

Pik = 0+160,00
Skala 1:100/100

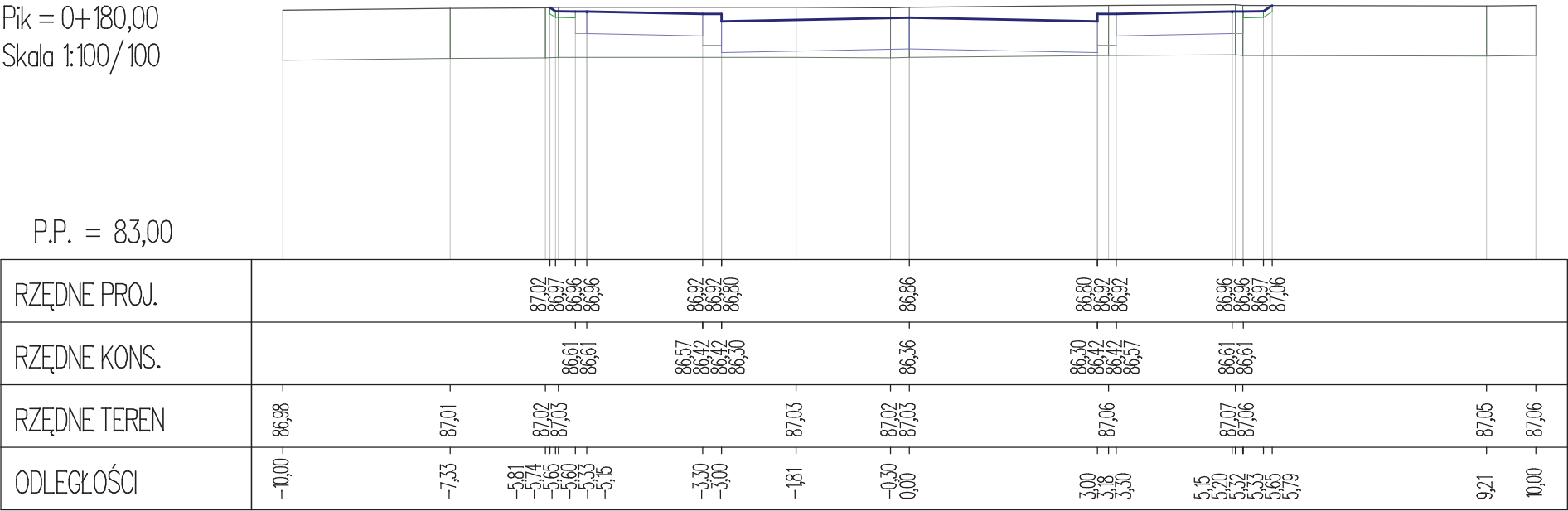
P.P. = 83,00

[illegible]

Rozbudowa sieci wodociągowej i kanalizacyjnej wraz z infrastrukturą drogową i towarzyszącą w m. Jacewo
Odcinek KD5

Rozbudowa sieci wodociągowej i kanalizacyjnej wraz z infrastrukturą drogową i towarzyszącą w m. Jacewo
Odcinek KD5

Pik = 0+180,00
Skala 1:100/100



Rozbudowa sieci wodociągowej i kanalizacyjnej wraz z infrastrukturą drogową i towarzyszącą w m. Jacewo
Odcinek KD5

Pik = 0+199,75
Skala 1:100/100

P.P. = 83,00

[illegible]

Rozbudowa sieci wodociągowej i kanalizacyjnej wraz z infrastrukturą drogową i towarzyszącą w m. Jacewo
Odcinek KD5